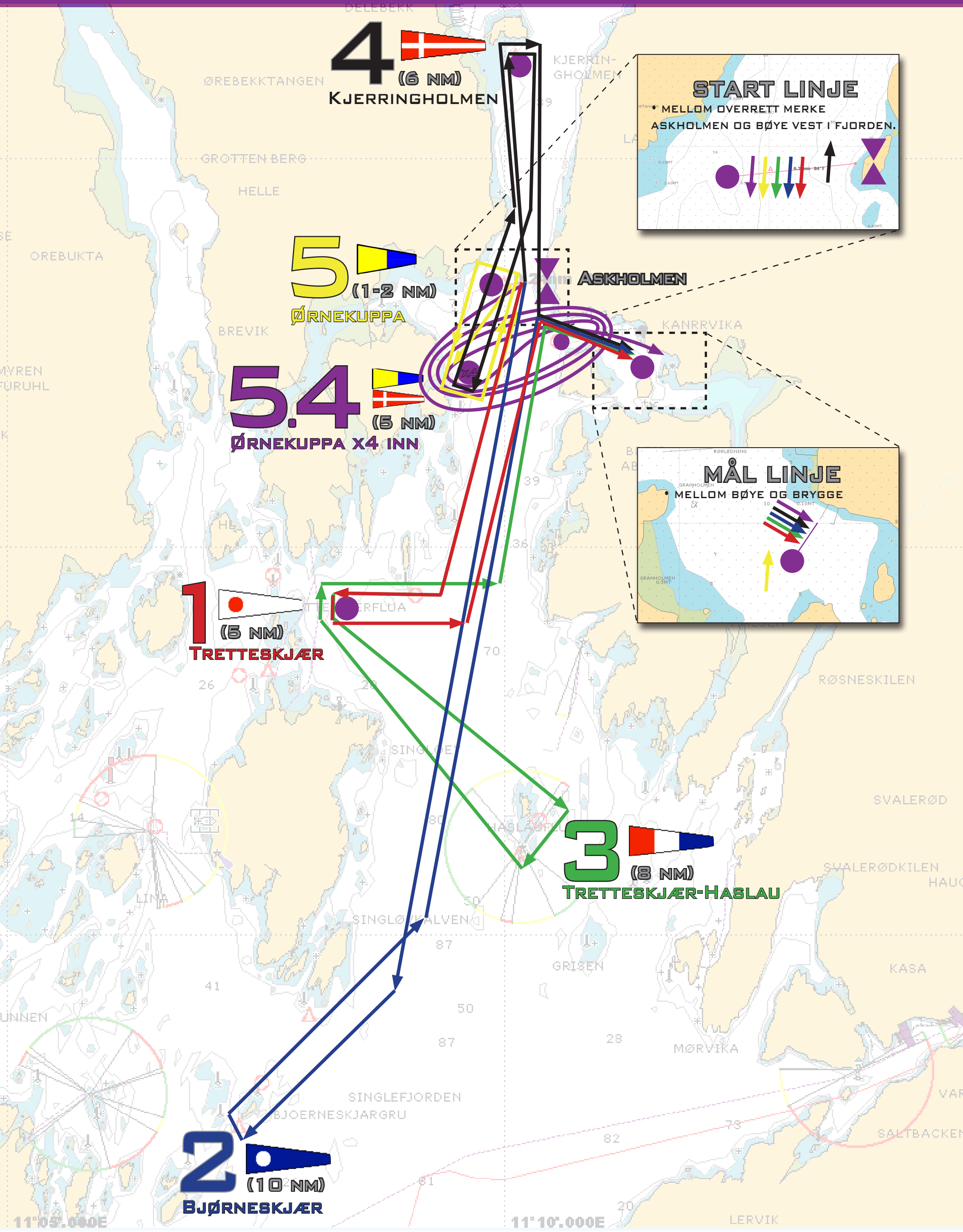


TUR & HAV

TRENINGSGREGATTAER 2018



TUR & HAV

TRENINGSGREGATTAER 2018

1. REGLER

1.1 Regattaen vil være underlagt reglene slik de er definert i Kappseilingsreglene samt klassereglene for LYS (NORLYS).

5. PROGRAM

5.1 Påmelding gjøres ved å stille til start.

- onsdag 02.05 kl 1805
- onsdag 09.05 kl 1805
- onsdag 23.05 kl 1805
- onsdag 30.05 kl 1805 - KM 1

- onsdag 06.06 kl 1805
- onsdag 13.06 kl 1805
- onsdag 20.06 kl 1805 - KM 2
- onsdag 27.06 kl 1805

- onsdag 15.08 kl 1805
- onsdag 22.08 kl 1805
- onsdag 29.08 kl 1805 - KM 3

- onsdag 05.09 kl 1805
- onsdag 12.09 kl 1805
- onsdag 19.09 kl 1805 - KM 4
- onsdag 26.09 kl 1805

- onsdag 03.10 kl 1805 - KM Finale

9. START

9.1 Starten vil foregå ihht regel 26 i KSR - vist på illustrasjon nede til høyre - med første varselsignal estimert til 1800

9.2 Ved frafall av startansvarlig vil starten foregå ved at alle klasser starter på GPS tid kl 1805.

11. MÅL

11.1a For bane 1-4 og 52 vil mållinjen være mellom utlagtøyne og B-brygge.

11.2 For bane 5 vil mållinjen vil være mellom startmerkene fra syd mot nord.

11.3 Målgang klokkeslett noteres og avstemmes med ansvarlig starter/ tidtager/ resultatutregner.

SOSIALT SAMVÆR

Deltagerne oppfordres til å møte opp på brygga i Løkkevika etter endt seilas for å styrke det sosiale samværet. Deltagere oppfordres også til å kjøpe kaffe/ mineralvann/ mat på stedet.

7. BANER

Bane 1 "Østbanen" – Tretteskjær:

Startlinje er mellom overrett merke på Askholmen og orange bøye vest i startområdet. Førstartssiden er nord for startmerkene, og løpsiden er syd for startmerkene. Start mot syd.

- Babord runding oransje SS merke utlagt ca. 100m øst for Tretteskjæra.
- Styrbord runding Granholmen.

Målgang ved å passere mellom bøye og B-brygga.
(NB! Dersom Tretteskjær bøye skulle bli borte kjøres det rundt Tretteskjærene)



Bane 2 "Sydbanen" – Bjørneskjær:

Startlinje er mellom overrett merke på Askholmen og orange bøye vest i startområdet. Førstartssiden er nord for startmerkene, og løpsiden er syd for startmerkene. Start mot syd.

- Styrbord runding merke Bjørneskjær Varde.
- Styrbord runding Granholmen.

Målgang ved å passere mellom bøye og B-brygga.




Bane 3 "Vestbanen" – Tretteskjær-Haslau:

Startlinje er mellom overrett merke på Askholmen og orange bøye vest i startområdet. Førstartssiden er nord for startmerkene, og løpsiden er syd for startmerkene. Start mot syd.

- Babord runding oransje SS merke utlagt ca. 100m øst for Tretteskjæra.
- Styrbord runding Haslauflu Varde.
- Styrbord runding oransje SS merke utlagt ca. 100m øst for Tretteskjæra.
- Styrbord runding Granholmen.

Målgang ved å passere mellom bøye og B-brygga.
(NB! Dersom Tretteskjær bøye skulle bli borte kjøres det rundt Tretteskjærene)



Bane 4 "Nordbanen" – Kjerringholmen:

Startlinje er mellom overrett merke på Askholmen og orange bøye vest i startområdet. Førstartssiden er syd for startmerkene, og løpsiden er nord for startmerkene. Start mot nord.

- Styrbord runding utlagt SS merke ca. 100m syd for Kjerringholmen.
- Styrbord runding utlagt SS merke ca. 100m øst for Ørnekuipa.
- Styrbord runding utlagt SS merke ca. 100m syd for Kjerringholmen.

Målgang ved å passere mellom bøye og B-brygga.




Bane 5 "Lite vind banen" – Ørnekuipa:

Startlinje er mellom overrett merke på Askholmen og orange bøye vest i startområdet. Førstartssiden er nord for startmerkene, og løpsiden er syd for startmerkene. Start mot syd.

- Babord runding utlagt SS merke ca. 100m øst for Ørnekuipa (1.runding)
- Babord runding av Start begrensingsbøye.
- Babord runding utlagt SS merke ca. 100m øst for Ørnekuipa (2.runding)

Målgang ved å passere mellom startmerkene fra syd mot nord.




Bane 5.4 "Handlingbanen" – Ørnekuipa x4 inn:

Startlinje er mellom overrett merke på Askholmen og orange bøye vest i startområdet. Førstartssiden er nord for startmerkene, og løpsiden er syd for startmerkene. Start mot syd.

- Babord runding utlagt SS merke ca. 100m øst for Ørnekuipa (1.runding)
- Babord runding utlagt SS merke N for Granholmen.
- Babord runding utlagt SS merke ca. 100m øst for Ørnekuipa (2.runding)
- Babord runding utlagt SS merke N for Granholmen.
- Babord runding utlagt SS merke ca. 100m øst for Ørnekuipa (3.runding)
- Babord runding utlagt SS merke N for Granholmen.
- Babord runding utlagt SS merke ca. 100m øst for Ørnekuipa (4.runding)
- Styrbord runding utlagt SS merke N for Granholmen.

Målgang ved å passere mellom bøye og B-brygga.



Hvert visuelt signal gis med et lydsignal.

